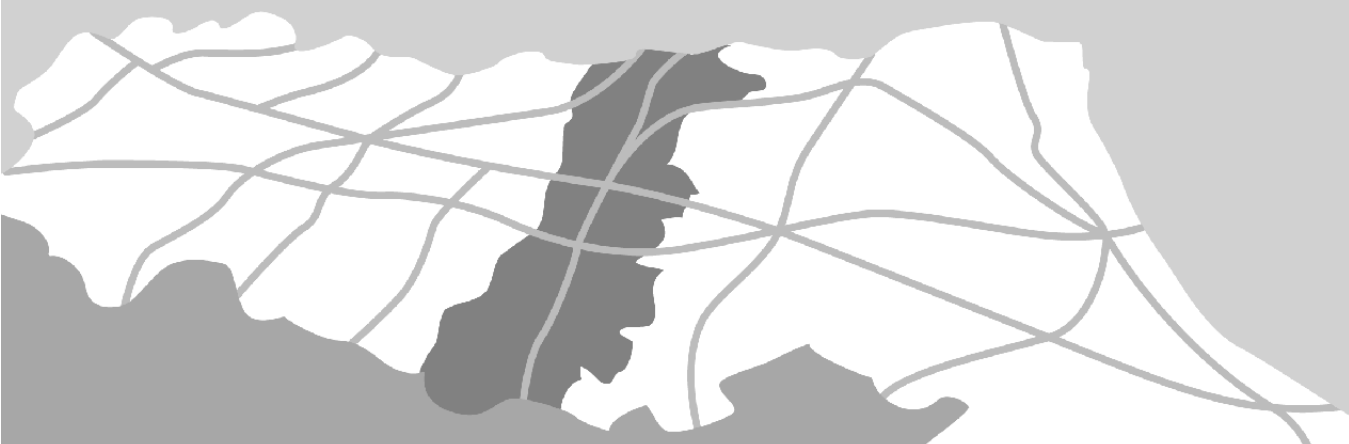



Provincia di Modena

Variente al PTCP in attuazione del Piano di Tutela delle Acque della Regione Emilia-Romagna

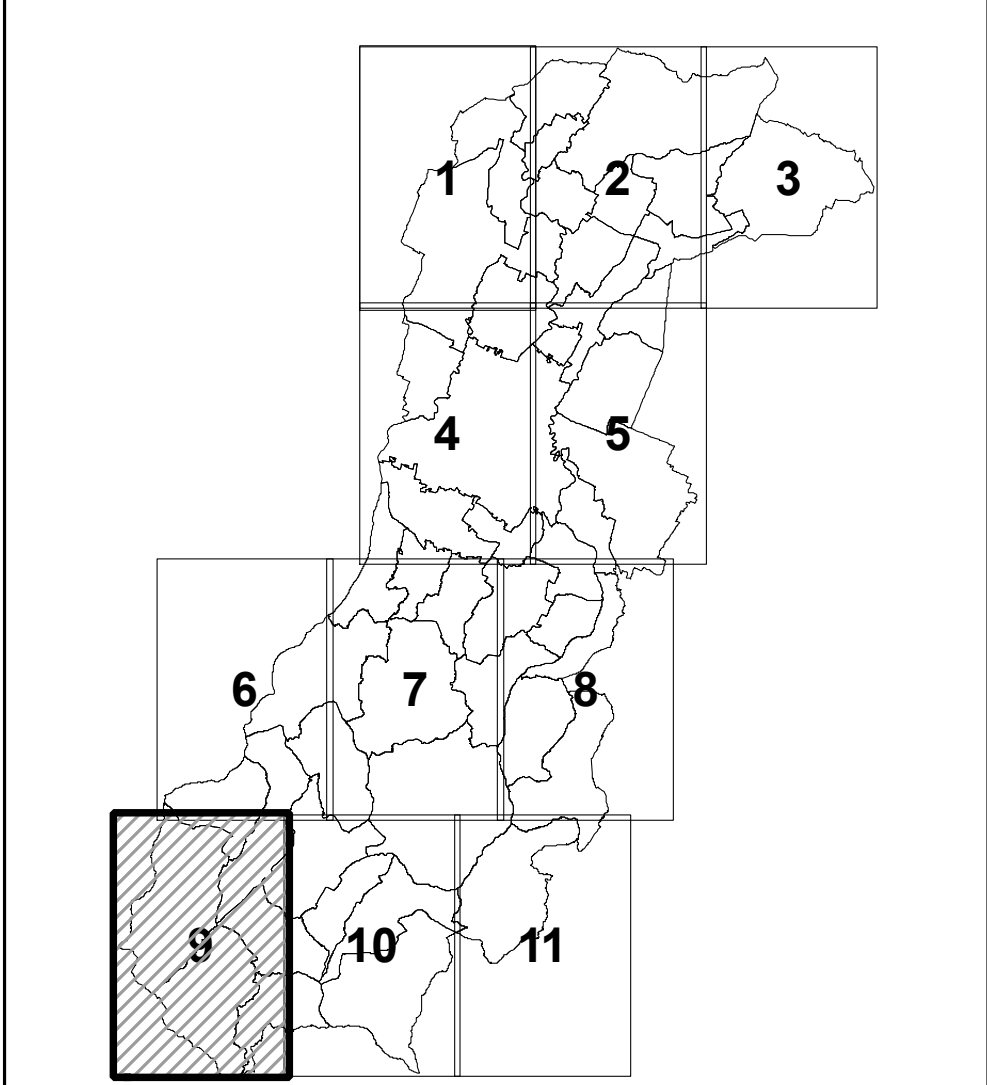
Tavola 1.9

Adottata con D.C.P. n.110 del 18/07/2007




 SISTEMA INFORMATIVO TERRITORIALE
PROVINCIA DI MODENA

QUADRO D'UNIONE DELLE TAVOLE - SCALA 1:25.000

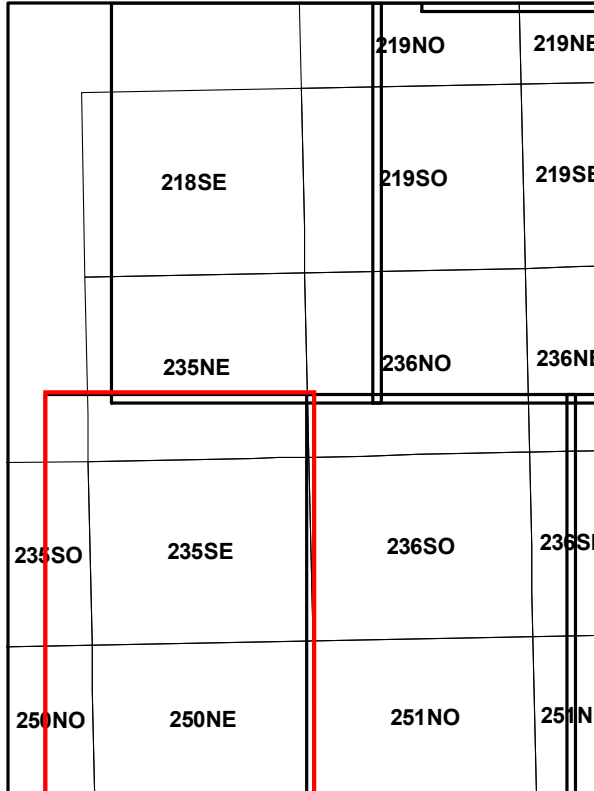


Base cartografica derivata dalla rasterizzazione della Carta Tecnica Regionale alla scala 1:10.000, l'edizione (1988-89).
Il reticolo della base topografica è rappresentato in coordinate regionali.
Il reticolo della carta tematica è rappresentato in coordinate U.T.M.
(sono stati sottratti 4.000.000 metri alle coordinate y)

LIMITI AMMINISTRATIVI



SITUAZIONE 25.000 C.T.R.



VOCI DI LEGENDA		
ART.PTPR	VOCI DI LEGENDA	ART.PTCP
SISTEMI		
Art.9	Crinale	Art.9
	Collina	
LAGHI, CORSI D'ACQUA E ACQUE SOTTERRANEE		
Art.18	Invasi ed alvei di laghi, bacini e corsi d'acqua	Art.18
Art.17	Fasce di espansione inondabili	Art.17
	Zone di tutela dei caratteri ambientali di laghi, bacini e corsi d'acqua	Art.17

AMBITI E TUTELE		
Art.25	Zone di tutela naturalistica	Art.25
Art.19	Zone di particolare interesse paesaggistico-ambientale	Art.19
Art.23	Sistemi dei terreni interessati dalla partecipazione	Art.23a
	Terreni interessati da bonifiche storiche di pianura	Art.23b
Art.20	Paleodossi di accertato interesse	Art.20a
	Dossi di ambito fluviale recente	
	Paleodossi di modesta rilevanza	Art.20b
	Calanchi particolari	
	Calanchi tipici	
Forme sub-calanchive	Art.20c	
Cinali spartiacque principali		
	Cinali minori	

ZONE ED ELEMENTI DI PARTICOLARE INTERESSE STORICO-ARCHEOLOGICO		
Art.21a	Complessi archeologici	Art.21a
Art.21b1	Area di accertata e rilevante consistenza archeologica	
Art.21b2	Area di concentrazione di materiali archeologici	
Art.21d	Zone di tutela dell'impianto storico della centurazione	Art.21b
	Elementi di tutela dell'impianto storico della centurazione	
INSEDIAMENTI STORICI		
Art.22	Insediamenti urbani storici e strutture insediative storiche non urbane	Art.22
ZONE ED ELEMENTI DI INTERESSE STORICO E TESTIMONIALE		
Art.24	Viabilità storica	Art.24a
	Viabilità panoramica	
	Strade storiche	Art.24b
Strutture di interesse storico e testimoniale	Art.24c	

AREE DI VALORIZZAZIONE			
Art.30	Zone parco	Parchi Regionali	Art.30a
	Zone pre-parco		
Art.32	Parchi Regionali in programma	Art.32	
	Riserve naturali		
	Progetti di tutela, recupero e valorizzazione		
	Area studio		

LIMITI AMMINISTRATIVI

----- Limite di Regione +++-+-+ Limite di Provincia ----- Limite di Comune